



**КОМИТЕТ ИМУЩЕСТВЕННЫХ ОТНОШЕНИЙ
АДМИНИСТРАЦИИ ПЕРМСКОГО МУНИЦИПАЛЬНОГО РАЙОНА**

РЕШЕНИЕ

о размещении объектов № 348

Пермский край
Пермский район

18.05.2021

Комитет имущественных отношений администрации Пермского муниципального района разрешает Акционерному обществу «Газпром газораспределение Пермь» (ИНН 5902183841, ОГРН 1025900512670, почтовый адрес: 614000, г. Пермь, ул. Петропавловская, 43)

размещение объекта «газопровод давлением до 0,6 Мпа, для размещения которого не требуется разрешение на строительство»

на землях государственная собственность на которые не разграничена

на срок 1 год с 18.05.2021 г. по 17.05.2022 г.

Местоположение: Пермский край, Пермский район, Култаевское с/п, д. Пищальниково, ул. Цветочная, к дому ба

Приложение: схема предполагаемых к использованию земель или части земельного участка.

Председатель комитета
имущественных отношений
администрации Пермского
муниципального района

(подпись, печать)

Г.В. Мюресов



Схема предполагаемых к использованию земель или части земельного участка

Объект: Газопровод давлением до 0,6 Мпа включительно, для размещения которого не требуется разрешения на строительство

Местоположение: расположенным по адресу:

Пермский край, м.р-н Пермский, с.п. Култаевское, д. Пищальниково, ул. Цветочная, к дому ба

Площадь земель или части земельного участка, кв.м.: 469

Категория земель: земли населенных пунктов

Вид разрешенного использования: -

Описание границ смежных землепользователей:

От точки н1 до точки н2 - земельный участок с кадастровым номером 59:32:1320002:1819

От точки н2 до точки н3 - земельный участок с кадастровым номером 59:32:1320002:1818

От точки н3 до точки н7 - земли общего пользования




От точки н7 до точки н9 - земельный участок с кадастровым номером 59:32:1320002:190

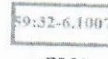
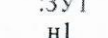

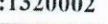
От точки н9 до точки н1 - земли общего пользования

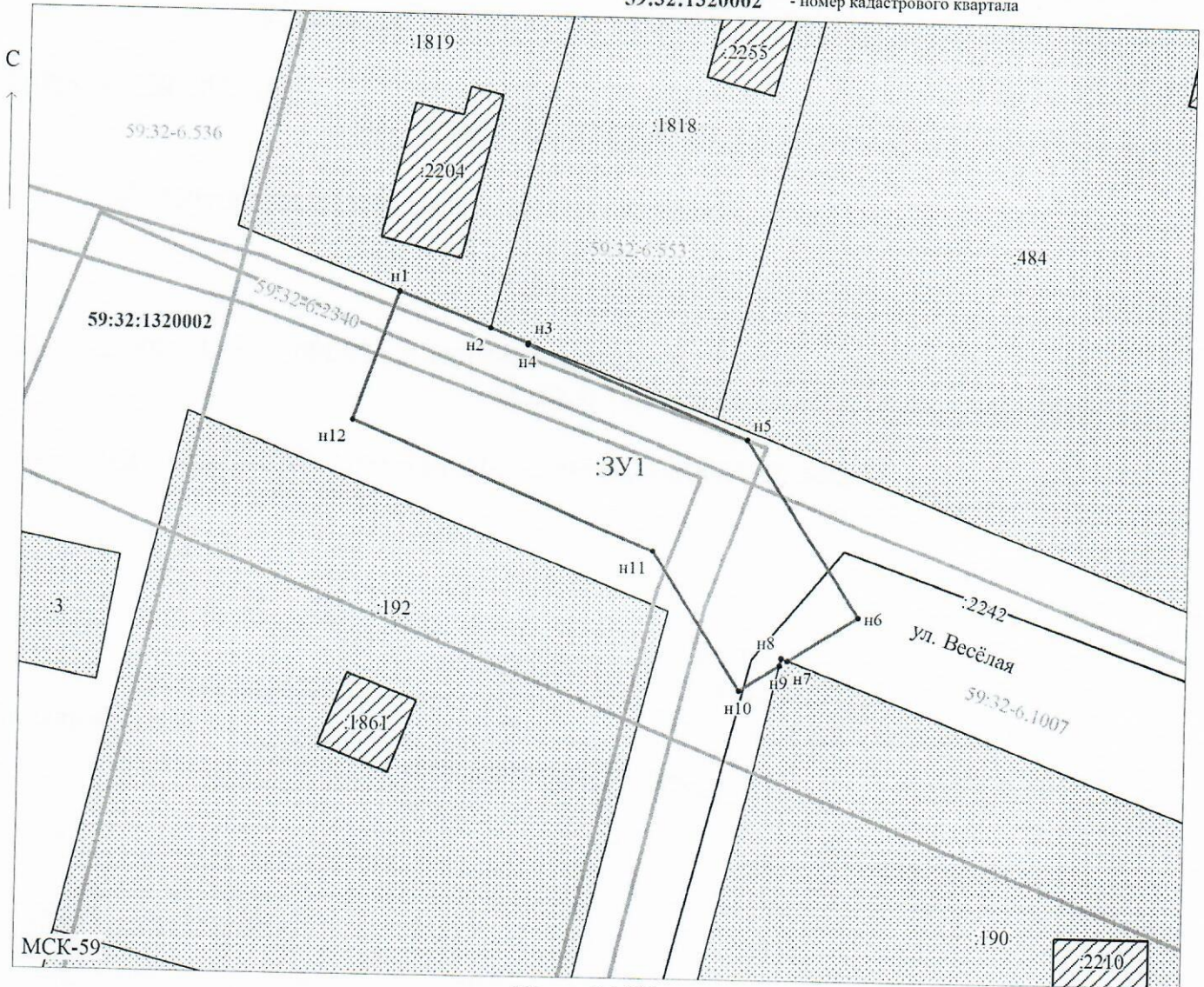
Каталог координат, м

№ точки границы	X	Y
н1	509347.66	2209476.60
н2	509344.90	2209483.86
н3	509343.76	2209486.86
н4	509343.64	2209486.81
н5	509336.31	2209504.37
н6	509322.44	2209513.31
н7	509318.96	2209507.82
н8	509319.15	2209507.32
н9	509318.56	2209507.18
н10	509316.55	2209504.02
н11	509327.47	2209496.98
н12	509337.43	2209473.12

Условные обозначения:

-  - предполагаемый участок земель, на которых планируется размещение объекта
-  - границы и номер земельного участка, сведения о которых внесены в ЕГРН
-  - границы и номер объекта капитального строительства, сведения о которых внесены в ЕГРН

-  - зоны с особыми условиями использования территории, сведения о которых внесены в ЕГРН
-  - обозначение запрашиваемого земельного участка
-  - характерная точка границ земель или части земельного участка
-  - номер кадастрового квартала



Масштаб 1:500

Заявитель: _____



/ Егошина И.В.

МП

(подпись, расшифровка подписи)

(для юридических лиц
и индивидуальных предпринимателей)